

INTELIGENCIA TERRITORIAL MUNICIPIOS DEL DEPARTAMENTO DE META ZONA PDET DE MACARENA-GUAVIARE

Alcance

El presente documento da cuenta de la inteligencia territorial realizada para los municipios del departamento de Meta que hacen parte de la PDET de Macarena-Guaviare en el marco del posconflicto. El análisis se centra en los actores que intervienen principalmente desde la intervención mediante la ejecución de proyectos, también se cuenta con las principales conclusiones que se obtuvieron en el Encuentro Académico denominado “Sostenibilidad del Programa de Desarrollo con Enfoque Territorial (PDET) de la subregión Macarena – Guaviare” organizado por la Vicerrectoría Regional Orinoquia de UNIMINUTO.

Contexto

El departamento del Meta se ubica en la parte central del país, limitando con los departamentos de Cundinamarca, Casanare, Caquetá, Guaviare, Vichada, Huila y Bogotá Distrito Capital. Geográficamente es 80% llanuras, aunque cuenta con regiones altas hasta los 4.500 m sobre el nivel del mar. En Villavicencio, la capital del departamento, es donde se concentra la principal actividad en todos los ámbitos, pues es donde se ubica entre el 40% y 50% de la población departamental, esto debido a la historia de conflicto que ha atravesado la región y la dificultad de comunicación que existió y todavía existe entre los territorios.

La variedad de paisajes permite un alto nivel de biodiversidad y gran cantidad de recursos naturales. En lo económico, la principal actividad es la explotación de hidrocarburos siendo el departamento con mayor producción de petróleo en el país, seguido de la ganadería extensiva y cuenta además con cultivos tecnificados de arroz, cacao, palma y caña, estos dos últimos son utilizados para la producción de biocombustibles principalmente.

El Meta cuenta con un 51% en el índice de pobreza Monetaria según el DANE en el 2005, y se estima que en la actualidad se encuentre rondando por el 47% (en cálculo de IPM), concentrado especialmente en la población rural. Igualmente, el bajo logro educativo y analfabetismo se encuentran en el 64% y 16% respectivamente, 27% en rezago escolar, 49% en cobertura de educación media, el desempleo en el 12% y en cuanto a servicios públicos el departamento cuenta con 87% de cobertura energética y cuenta con deficiencia en la calidad de agua en algunas ciudades, siendo un riesgo para la salud su consumo. Por otro lado, la criminalidad cuenta con tasas altas comparadas con el promedio nacional en homicidios y hurto según la DIJIN en el 2015.

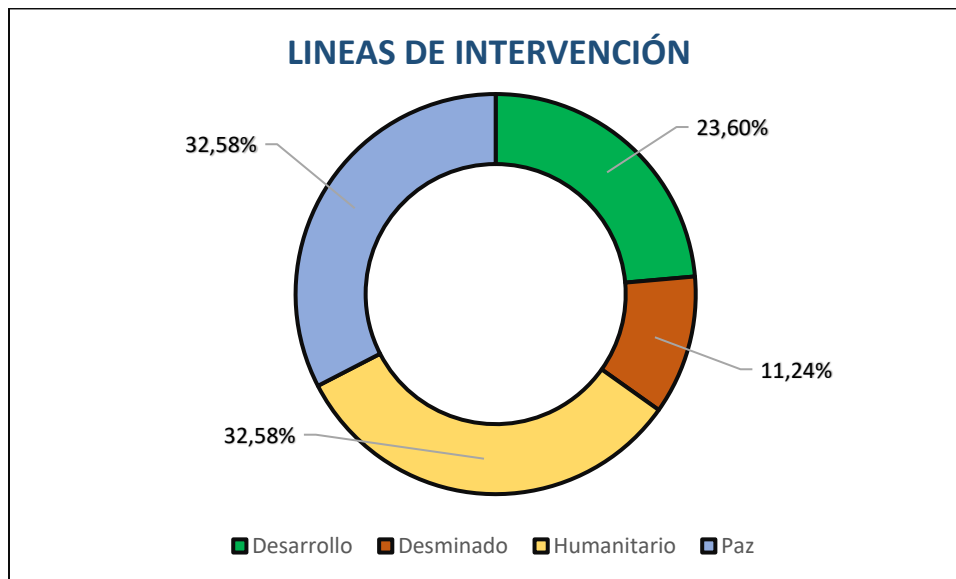
La historia de violencia y conflicto por la presencia tanto de guerrillas como de autodefensas en el departamento es causa de las dinámicas territoriales actuales; deficiencia en las vías de comunicación terrestres, territorios abandonados por el poder gubernamental, hechos de violencia y violaciones a los derechos humanos, entre otros. Desde sus inicios el Meta fue para las FARC un lugar importante pues allí contaban con la mayor concentración en sus frentes, por lo que, en la actualidad, en el proceso de reincorporación, cuenta con 3 Espacios Territoriales de Capacitación y Normalización además de una alta cifra de ejecución de programas y proyectos enfocados a este tema en particular.

Análisis Geoespacial

Como se mencionó en el alcance se hallaron los actores de acuerdo a su ejecución en distintos proyectos en el marco del posconflicto en el departamento, ante esto se obtuvieron los siguientes datos con relación a las líneas de dichos proyectos:

TEMATICA	CANTIDAD	PORCENTAJE
Desarrollo	21	23,60%
Desminado	10	11,24%
Humanitario	29	32,58%
Paz	29	32,58%
TOTAL	89	100,00%

Se puede concluir al respecto entonces que en iguales proporciones hubo acción en dos líneas las cuales son Humanitario y Paz ocupando prácticamente dos tercios del total de las iniciativas que se llevan a cabo en el departamento. El tercio restante es dominado por el tipo de proyectos enfocados al Desarrollo con el 23,6% e iniciativas de Desminado con el 11,24%.



En cuanto a los ejecutores se determinó su presencia era parcial o departamental, lo que arrojó que

ORGANIZACIÓN	PRESENCIA	TIPO
Acción Contra el Hambre Bogotá	Parcial	Organización No Gubernamental
Alto Comisionado de las Naciones Unidas Para Los Refugiados	Departamental	Agencia ONU
Asociación Colombiana de Técnicos y Expertos en Explosivos e Investigadores de Incendios y NBQR	Parcial	Organización civil

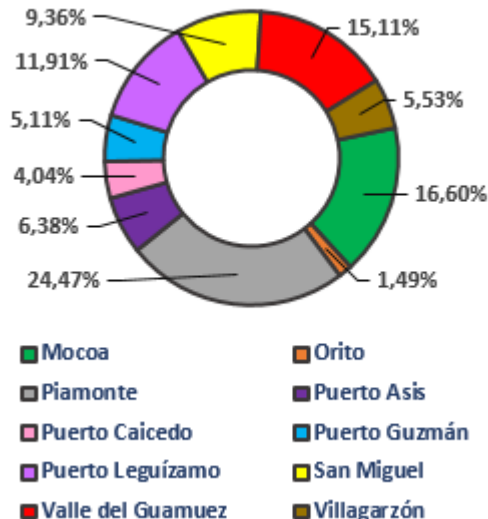
Ayuda Popular Noruega	Departamental	Organización No Gubernamental
Danish Demining Group	Parcial	Organización civil
Dirección para la Acción Integral contra Minas Antipersonal	Parcial	Gubernamental
Fondo de Población de las Naciones Unidas	Departamental	Agencia ONU
Fundación Plan	Parcial	Organización No Gubernamental
Hándicap Internacional	Parcial	Organización No Gubernamental
Oficina Contra La Droga y Delito de las Naciones Unidas	Departamental	Agencia ONU
ONU Mujeres	Parcial	Agencia ONU
Organización de las Naciones Unidas para la Agricultura y La Alimentación	Departamental	Agencia ONU
Organización Internacional del Trabajo	Parcial	Agencia ONU
Organización Internacional para las Migraciones	Parcial	Agencia ONU
Organización Panamericana de Salud / Organización Mundial de Salud	Departamental	Agencia ONU
Programa de las Naciones Unidas para el Desarrollo	Departamental	Agencia ONU
Secretariado Nacional de Pastoral Social	Parcial	Gubernamental
The Halo Trust	Parcial	Organización No Gubernamental

De acuerdo al mapeo de actores y oferta institucional realizado en el marco del proyecto “Apoyo Institucional para la implementación del Programa Nacional Integral de Sustitución de Cultivos de Uso Ilícito y Desarrollo Alternativo en el departamento de Putumayo” se obtuvo como resultado que la región de Piamonte y Mocoa es en la que más información se pudo obtener o que de alguna manera tiene mayor presencia de los distintos actores.

Por su parte la zona de Valle del Guamuez y de San Miguel a pesar de no ser los de mayor presencia si presenta aglomeración o cercanía entre los actores que allí intervienen. Es de destacar que a pesar de la aparente desconexión de Puerto Leguízamo frente al resto de municipios existe una gran oferta de actores, al igual que en Puerto Asís.

MUNICIPIO	CANTIDAD
Mocoa	78
Orito	7
Piamonte	115
Puerto Asís	30
Puerto Guzmán	24
Puerto Leguízamo	56
San Miguel	44
Valle del Guamuez	71
Villagarzón	26
Puerto Caicedo	19
Total general	470

Actores según municipio



El mapa permite apreciar de manera gráfica la concentración de los actores en el departamento, existiendo dos grandes zonas que comprenden a Mocoa, Piamonte y Villagarzón, otra compuesta por Valle del Guzmuez y San Miguel.

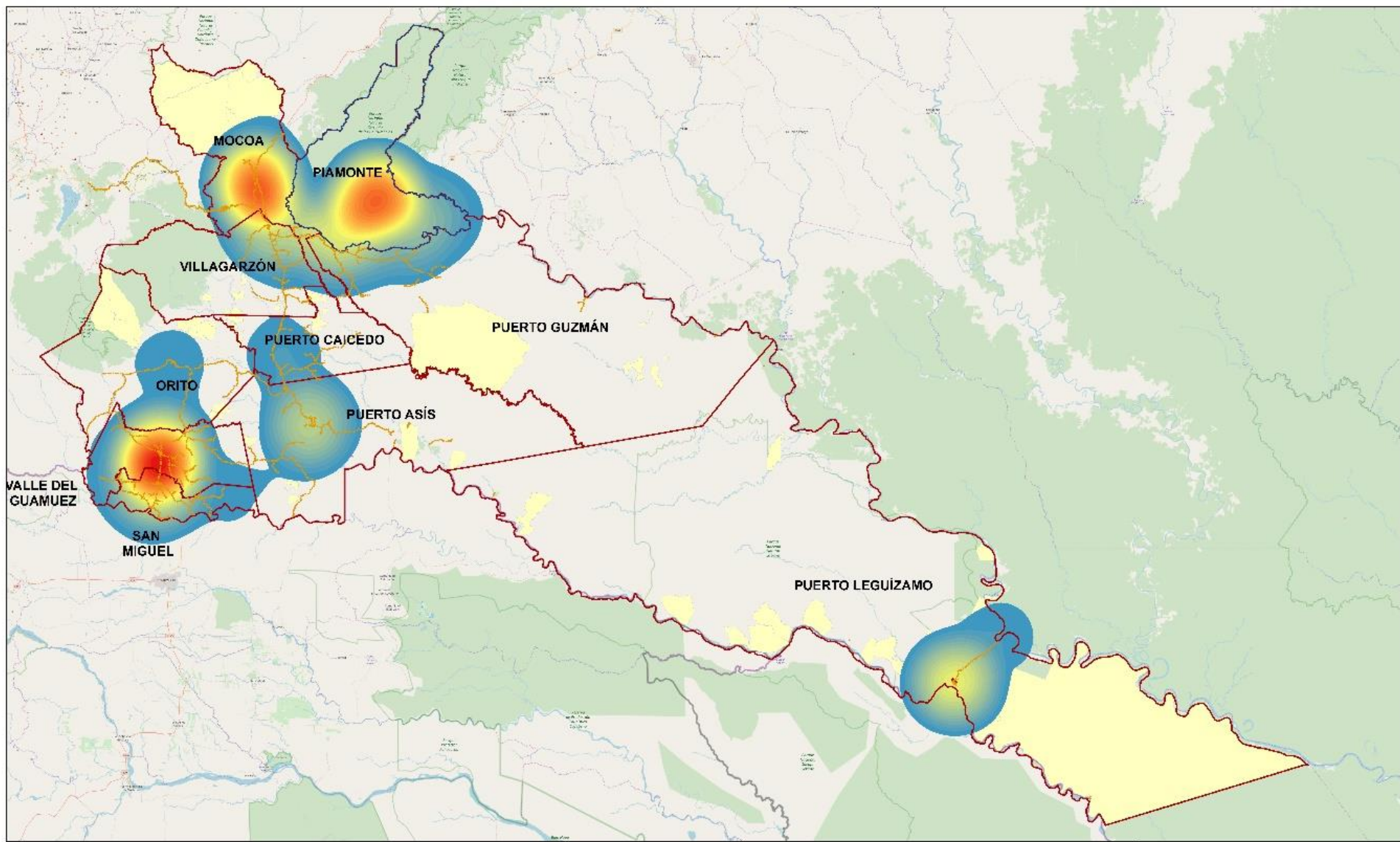
La siguiente tabla evidencia por cada municipio la categorización que se tiene en términos del tipo de actor que interviene en su territorio. Las organizaciones comunitarias y de productores son las que mayor presencia tienen, por otro lado, los organismos multilaterales y las ONG son las que menor presencia tienen en los municipios.

Municipio	Entidad Privada	Organismo Estatal	Organismo Multilateral	Organización Comunitaria	Organización No Gubernamental	Total general
Mocoa	2	29	7	34	6	78
Orito	2	1	1	3	0	7
Piamonte	35	39	1	37	3	115
Puerto Asís	8	4	5	9	4	30
Puerto Caicedo	1	7	0	11	0	19
Puerto Guzmán	0	2	0	19	3	24
Puerto Leguízamo	7	23	2	19	5	56
San Miguel	4	12	1	24	3	44
Valle del Guamuez	11	21	6	27	6	71
Villagarzón	3	12	1	9	1	26
Total General	73	150	24	192	31	470



**Observatorio de Innovación Social
Parque Científico de Innovación Social
Informe de inteligencia Territorial Municipios del Departamento
De Meta Zona PDET de Macarena-Guaviare**

Lo relativo a las necesidades latentes en el territorio expuestas a partir de los acuerdos municipales suscritos en los Comités Municipales de Planeación Participativa (CMPP) se puede afirmar que ...



- VIAS
- Municipios de Cauca
- Municipios de Putumayo
- Resguardos Indígenas



MAPA DE CALOR DE LA PRESENCIA DE ACTORES Y UNIDADES PRODUCTIVAS



1 centímetro = 4,2 kilómetros

